






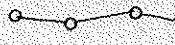
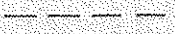




Planzeichenerklärung

1. Für die Festsetzungen

	Baugrenze
	Zulässig zwei Vollgeschosse, wovon das Obere als Dachgeschöß ausgebildet sein muß
	Fläche für Garage
	Firstrichtung
	Einfahrt
	Zu pflanzende Bäume
	Maßzahl in Meter

2. Für die Hinweise

	Bestehende Grundstücksgrenze
	Vorschlag zur Grundstücksteilung
	Grenze des Geltungsbereiches
	Abgrenzung gegenüber dem Bebauungsplan


3. Textliche Festsetzungen

Die maximale Gebäudehöhe wird mit 4,80 m festgesetzt von DK Gelände bis DK Traufpfette


4. Textliche Hinweise


Im Übrigen gelten die Festsetzungen des Bebauungsplanes Holzkrum

Die unterzeichneten Eigentümer der betroffenen und benachbarten Grundstücke erklären sich nach Kenntnisaahme des Sachverhaltes mit der geplanten Bebauungsplanänderung ausdrücklich einverstanden.





.....
Käck H.U.G. Holzkrum
am Waldring 27


.....
Jäger A. Haag
Ebelbergerstr. 12


.....
Reiß G.u.U. München
Pesalazzistr. 40b

 Fleischmann
Fleischmann H.u.A.
8091 Rechtmehring


.....
Albersinger
8091 Rechtmehring

 Landgraf
Stornine Landgraf
 Gaiß
 Gaiß